

СОГЛАСОВАНО

Председатель СПб РО ВОС



И. Колосов

20 19 г.

УТВЕРЖДАЮ

Ректор СПбУТУиЭ



О.Г. Смешко

**ПАСПОРТ ДОСТУПНОСТИ
объекта социальной инфраструктуры (ОСИ)**

Санкт-Петербург

1. Общие сведения об объекте

- 1.1 Наименование (вид) объекта: Частное образовательное учреждение высшего образования «Санкт-Петербургский университет технологий управления и экономики»
- 1.2 Адрес объекта: 190103, Санкт-Петербург, Лермонтовский пр., д.44, лит.А
- 1.3 Сведения о размещении объекта:
 - отдельно стоящее здание, этажность 5(4-5), 7337,7 кв.м.
 - **площадь помещений, зон 1,3,4 этажа выделенных для ЛОВЗ – 988 кв. м.**
 - наличие прилегающего земельного участка - нет
- 1.4 Год постройки здания - 1969, последнего капитального ремонта – не проводился
- 1.5 Дата предстоящих плановых ремонтных работ- июнь-август 2020 г., капитального – не планируется

сведения об организации, расположенной на объекте

- 1.6 Название организации (учреждения), (полное юридическое на именование-согласно Уставу, краткое наименование): Частное образовательное учреждение высшего образования «Санкт-Петербургский университет технологий управления и экономики», СПбУТУиЭ.
- 1.7 Юридический адрес организации (учреждения): 190103, Санкт-Петербург, Лермонтовский пр., д.44, лит.А
- 1.8 Основание для пользования объектом – собственность
- 1.9 Форма собственности- не государственная

2. Характеристика деятельности организации на объекте

- 2.1 Сфера деятельности – образование
- 2.2 Виды оказываемых услуг- образовательная деятельность
ЧОУ ВО «Санкт-Петербургский университет технологий управления и экономики» реализует образовательные программы высшего, среднего профессионального, дополнительного профессионального образования и дополнительные общеобразовательные программы на основании лицензии № 2464 от 14.11.2016г., серия 90Л01 № 0009533 и осуществляет образовательную деятельность в очной (дневной и вечерней), заочной формах обучения.
- 2.3 Форма оказания услуг – на объекте, дистанционно
- 2.4 Категории обслуживаемого населения – все возрастные категории

2.5 Категории обслуживаемых инвалидов: инвалиды, передвигающиеся на коляске (К), инвалиды с нарушениями опорно-двигательного аппарата (О), инвалиды с нарушениями зрения (С), инвалиды с нарушениями слуха (Г)

2.6 Плановая мощность - 1000 студентов

3. Состояние доступности объекта для инвалидов и других маломобильных групп населения (МГН)

3.1 Путь следования к объекту пассажирским транспортом:

(описать маршрут движения с использованием пассажирского транспорта)

- от станции метро «Балтийская» муниципальным транспортом (автобус №№10,43 троллейбус №№ 3;8) до остановки «10-я Красноармейская»

- наличие адаптированного пассажирского транспорта к объекту – нет

3.2 Путь к объекту от ближайшей остановки пассажирского транспорта:

3.2.1. расстояние до объекта от остановки транспорта - 40 м.

3.2.2. время движения (пешком) – 2 минуты

3.2.3. наличие выделенного от проезжей части пешеходного пути – ДА

3.2.4. перекресток: нерегулируемый

3.2.5. информация на пути следования к объекту – визуальная

3.2.6. перепады высоты на пути: нет (заниженный поребрик отделяющий пешеходную зону от проезжей части в зоне нерегулируемого перекрестка)

3.3 Организация доступности объекта для инвалидов - форма обслуживания

№п/п	Категория инвалидов (вид нарушения)	Вариант организации доступности объекта
1.	Все категории инвалидов и других маломобильных групп населения (МГН)	Б
	- в т.ч. инвалиды:	
2.	передвигающиеся на креслах-колясках	Б
3.	с нарушением опорно-двигательного аппарата	Б
4.	с нарушением зрения	Б
5.	с нарушением слуха	Б

- вариант «А» - полная доступность всех мест обслуживания;
- вариант «Б» - локальная доступность входной группы, специально выделенного места обслуживания и пути движения к нему;
- вариант «В» - обслуживание на дому сотрудниками без дополнительной платы;
- вариант « - » - не обслуживаются

3.4 Состояние доступности основных структурно-функциональных зон

№п/п	Основные структурно-функциональные зоны	Состояние доступности, в т. ч. для основных категорий инвалидов	Приложение
1.	Входная группа	Б (К,О,С,Г)	

2.	Пути движения	Б (К,О,С,Г)	
3.	Зона обслуживания	Б (К,О,Г,С)	
4.	Санитарно-бытовые помещения	Б (К,О,Г,С)	
5.	Средства информации и телекоммуникации	Б (К,О,С,Г)	
6.	Пути движения к объекту (от остановки транспорта)	-	

**3.5 Оценка соответствия уровня обеспечения доступности объектов
(в соответствии с приказом Минобрнауки России № 1309 от 09 ноября 2015г.)**

№ п/п	Показатели доступности	Значение показателей доступности	Примечание
1.	Удельный вес введенных в 2019г. в эксплуатацию объектов (зданий, помещений), в которых предоставляются услуги в сфере образования, а также используемых для перевозки инвалидов транспортных средств	0,2	Введен в эксплуатацию объект по адресу: 8-я Красноармейская, д.22, лит.А
2.	Удельный вес существующих объектов, которые в результате проведения в 2019г. на них капитального ремонта, реконструкции, модернизации полностью соответствуют требованиям доступности	1	
3.	Удельный вес существующих объектов, на которых до проведения капитального ремонта или реконструкции обеспечивается доступ инвалидов к месту предоставления услуги	1	Всего 5 объектов, предоставляющих услуги в сфере образования, из них 5 объекта с обеспечением доступности для лиц с ограниченными возможностями
4.	Удельный вес объектов, на которых обеспечиваются условия индивидуальной мобильности инвалидов	0	Мобильность лиц с ограниченными возможностями предусмотрена в сопровождении ассистента
5.	Удельный вес объектов с надлежащим размещением оборудования и носителей информации, а также надписей, знаков в т.ч. шрифтом Брайля	1	
6.	Удельный вес объектов в сфере образования, имеющих утвержденные Паспорта доступности	1	

**3.6 Оценка соответствия уровня обеспечения доступности услуг
(в соответствии с приказом Минобрнауки России № 1309 от 09 ноября 2015г.)**

№ п/п	Показатели доступности	Значение показателей доступности	Примечание
1.	Удельный вес объектов, в которых одно из помещений для проведения массовых мероприятий	0,6	Всего 5 объектов, предоставляющих услуги в сфере образования, из них 3 объектов с помещением для массовых мероприятий для лиц с ограниченными возможностями
2.	Удельный вес услуг в сфере образования, предоставляемых с использованием русского жестового языка, допуском сурдопереводчика и тифлосурдопереводчика	-	Контингент сотрудников данной нозологической группы отсутствует
3.	Доля работников организации, прошедших инструктирование или обучение для работы с инвалидами		Инструктаж (консультация) проводится представителем общественной организации «ВОИ»
4.	Удельный вес услуг в сфере образования, предоставляемых инвалидам с сопровождением ассистента - помощника	-	Контингент сотрудников данной нозологической группы отсутствует
5.	Удельный вес услуг в сфере образования, предоставляемых инвалидам с сопровождением тьютора	1	В должностные инструкции сотрудников деканатов институтов включены обязанности сопровождения инвалидов
6.	Доля педагогических работников дошкольных образовательных организаций и общеобразовательных организаций, имеющих образование и (или) квалификацию, позволяющие осуществлять обучение по адаптированным основным общеобразовательным программам	-	Услуги по общеобразовательным программам и дошкольному образованию не осуществляются
7.	Доля детей инвалидов в возрасте от 5 до 18, получающих дополнительное образование	-	В контингенте детей обучающихся по дополнительным образовательным программам - дети инвалиды отсутствуют
8.	Доля детей инвалидов в возрасте от 1,5 до 7 лет, охваченных дошкольным образованием	-	Услуги по общеобразовательным программам и дошкольному образованию не осуществляются
9.	Доля детей инвалидов, которым созданы условия для получения качественного общего образования	-	Услуги по программам общего образования не осуществляются

10.	Удельный вес органов и организаций, предоставляющих услуги в сфере образования, официальный сайт которых адаптирован для лиц с нарушением зрения (слабовидящих)	1	
-----	-----------------------------------------------------------------------------------------------------------------------------------------------------------------	---	--

3.7 Итоговое заключение о состоянии доступности ОСИ:

доступно частично для всех категорий лиц ОВЗ (К,О,С,Г)
на выделенных площадях 1,3,4 этажа.

4.Управленческое решение

4.1. Рекомендации по адаптации основных структурных элементов объекта

№ п/п	Основные структурно-функциональные зоны объекта	Рекомендации по адаптации объекта (виды работ)	Примечание
1.	Входная группа	<ol style="list-style-type: none"> У входа в здание разместить вывеску с информацией о названии организации выполненную на контрастном фоне плоскочечатным текстом и продублированную шрифтом Брайля (С) Организовать работы по обустройству наружного пандуса в соответствии с нормативами (К, О) Организовать и провести работы по приведению порогов на путях движения к нормативным значениям для (К, О, С). Установить тактильный наземный указатель перед входом в учреждение для (С). 	Использовать сопровождение на объекте для (К,О,С,Г)
2.	Пути движения	<ol style="list-style-type: none"> Лифты не соответствуют нормативам для (К, О, С, Г). Организовать и провести работы по адаптации лифтов для (О, С, Г). Адаптировать лифты для (К) без проведения капитального ремонта здания не представляется возможным. Организовать и провести работы по приведению порогов на путях движения к нормативным значениям для (К, О, С). Переобустройство напольных тактильных указателей 	<ol style="list-style-type: none"> Использовать сопровождение для (К, О, С, Г) К помещениям и зонам 3 и 4 этажей доставка (К) осуществляется с помощью гусеничного подъёмника Использовать сопровождение для (К, О, С)
3.	Зона обслуживания	<ol style="list-style-type: none"> Установить информирующие обозначения помещений, продублированные рельефными знаками размещаемые рядом с дверью со стороны дверной ручки.(С) Визуальную информацию располагать на контрастном фоне с размерами знаков 	Использовать сопровождение на объекте (К,С,О,Г) Крепление на высоте от1,3 до 1,4 м.

		соответствующими расстоянию рассмотрения 2. Индивидуальное решение с ТСР (К, О, С, Г)	На высоте не менее 1,5 м. и не более 4,5 м от уровня пола.
4.	Санитарно-бытовые помещения	1. Индивидуальное решение с ТСР (К, О, С, Г)	Использовать сопровождение на объекте
5.	Средства информации и телекоммуникации	Разместить на официальном сайте Университета в информационно-телекоммуникационной сети «Интернет», в т.ч. с версией адаптированной для лиц с нарушениями зрения (С), информацию об условиях доступности для инвалидов предоставляемых услуг на объектах Университета в которой указывается: информация о предоставляемых услугах; перечень доступных объектов Университета; перечень объектов на которых обеспечиваются меры, согласованные с одним из общественным объединением инвалидов, для обеспечения доступа по месту предоставления услуг; порядок получения услуг инвалидами в случае их предоставления на объекте, в том числе с указанием наличия/ отсутствия парковки для инвалидов; схема движения от ближайшей станции метро, остановок наземного пассажирского транспорта; информация о наличии/ отсутствии санитарно-гигиенического помещения (туалет) доступного для инвалидов; памятка для инвалидов по вопросам получения услуг и помощи со стороны персонала; порядок получения услуг лицами с ОВЗ	
6.	Пути движения к объекту (от остановки транспорта)	Обратиться в КРТИ с предложением об установке УЗС (устройства звуковой сигнализации) на светофорном объекте по адресу: Лермонтовский,44	
7.	Место парковки для автомобилей инвалидов	Оборудовать специальную парковку	Предусмотреть нанесение обозначений парковки для инвалидов на поверхность асфальта.

4.2. Период проведения работ планируется в рамках исполнения «Дорожной карты» на основании производственно-финансовых планов на период с 2019 по 2025г. (включительно)
(указывается наименование документа: программы, плана)

4.3. Ожидаемый результат по состоянию доступности после выполнения работ по адаптации
доступность для всех категорий инвалидов на выделенных площадях и зонах 1,3,4 этажа.

4.4. Для реализации адаптации объекта требуется:

4.4.1. Разработка «Контрольной карты», «Дорожной карты»

4.4.2. Согласование с вышестоящей организацией (собственником объекта)

4.4.3. Информация размещена (обновлена) на сайте «Санкт-Петербургского университета технологий управления и экономики»

5. Особые отметки

Паспорт сформирован на основании:

1. Федерального закона № 181-ФЗ от 24 ноября 1995 «О социальной защите инвалидов в Российской Федерации»
2. Приказа Минобрнауки № 1309 от 09 ноября 2015г.
3. Анкеты (информации об объекте)
4. Акта обследования объекта

Члены комиссии

Представитель СПб РО ВОС

Л.В. Александров

Управляющий делами

В.Н. Пуськов

Заместитель управляющего делами
по работе с филиалами

А.И. Плаксин

Главный инженер

А.П. Марчик

Комендант

Д.П. Харченко

УТВЕРЖДАЮ

Ректор

Санкт-Петербургского
университета технологий
управления и экономики



О.Г. Смешко

«23» декабря 2019 г.

АКТ ОБСЛЕДОВАНИЯ
Объекта социальной инфраструктуры
К ПАСПОРТУ ДОСТУПНОСТИ ОСИ

Санкт-Петербург

1. Общие сведения об объекте

- 1.1 Наименование (вид) объекта: Частное образовательное учреждение высшего образования «Санкт-Петербургский университет технологий управления и экономики»
- 1.2 Адрес объекта: 190103, Санкт-Петербург, Лермонтовский пр., д.44, лит.А
- 1.3 Сведения о размещении объекта:
- отдельно стоящее здание, этажность 5(4-5), 7337,7 кв.м.
 - **площадь помещений, зон 1,3,4 этажа выделенных для ЛОВЗ – 988 кв. м.**
 - наличие прилегающего земельного участка- нет
- 1.4 Год постройки здания - 1969, последнего капитального ремонта – не проводился
- 1.5 Дата предстоящих плановых ремонтных работ- июнь-август 2020, капитального – не планируется
- 1.6 Название организации (учреждения), (полное юридическое на именование-согласно Уставу, краткое наименование): Частное образовательное учреждение высшего образования «Санкт-Петербургский университет технологий управления и экономики», СПбУТУиЭ.
- 1.7 Юридический адрес организации (учреждения): 190103, Санкт-Петербург, Лермонтовский пр., д.44, лит. А

2. Характеристика деятельности организации на объекте

Дополнительная информация – образовательная деятельность

3. Состояние доступности объекта

- 3.1 Путь следования к объекту пассажирским транспортом:
(описать маршрут движения с использованием пассажирского транспорта)
- от станции метро «Балтийская» муниципальным транспортом (автобус №№10,43 троллейбус №№ 3;8) до остановки «10-я Красноармейская»
 - наличие адаптированного пассажирского транспорта к объекту – нет
- 3.2 Путь к объекту от ближайшей остановки пассажирского транспорта:
- 3.2.1. расстояние до объекта от остановки транспорта -40 м.
- 3.2.2. время движения (пешком) – 2 минуты
- 3.2.3. наличие выделенного от проезжей части пешеходного пути – ДА

3.2.4. перекресток: нерегулируемый

3.2.5. информация на пути следования к объекту – визуальная

3.2.6. перепады высоты на пути: нет (поребрик отделяющий пешеходную зону от проезжей части в зоне нерегулируемого перекрестка)

3.3 Организация доступности объекта для инвалидов - форма обслуживания

№п/п	Категория инвалидов (вид нарушения)	Вариант организации доступности объекта
1.	Все категории инвалидов и других маломобильных групп населения (МГН) - в т. ч. инвалиды:	Б
2.	передвигающиеся на креслах-колясках	Б
3.	с нарушением опорно-двигательного аппарата	Б
4.	с нарушением зрения	Б
5.	с нарушением слуха	Б

- вариант «А» - полная доступность всех мест обслуживания;
- вариант «Б» - локальная доступность входной группы, специально выделенного места обслуживания и пути движения к нему;
- вариант «В» - обслуживание на дому сотрудниками без дополнительной платы;
- вариант « - » - не обслуживаются

3.4 Состояние доступности основных структурно-функциональных зон

№п/п	Основные структурно-функциональные зоны	Состояние доступности, в т. ч. для основных категорий инвалидов	Приложение
1.	Входная группа	Б (К,О,С,Г)	
2.	Пути движения	Б (К,О,С,Г)	
3.	Зона обслуживания	Б (К,О,Г,С)	
4.	Санитарно-бытовые помещения	Б (К,О,Г,С)	
5.	Средства информации и телекоммуникации	Б (К,О,С,Г)	
6.	Пути движения к объекту (от остановки транспорта)	-	

3.5 ИТОГОВОЕ ЗАКЛЮЧЕНИЕ о состоянии доступности ОСИ:

доступно частично для лиц ОВЗ (К,О,С,Г) на выделенных площадях 1,3,4 этажа.

4. Управленческое решение

4.1 Рекомендации по адаптации основных структурных элементов объекта

№п/п	Основные структурно-функциональные зоны объекта	Рекомендации по адаптации объекта (виды работ)
1.	Входная группа	<ol style="list-style-type: none">1. У входа в здание разместить вывеску с информацией о названии организации выполненную на контрастном фоне плоскочечным текстом и продублированную шрифтом Брайля (С)2. Организовать работы по обустройству наружного пандуса в соответствии с нормативами (К, О)3. Организовать и провести работы по приведению порогов на путях движения к нормативным значениям для (К, О, С).4. Установить тактильный наземный указатель перед входом в учреждение для (С).
2.	Пути движения	<ol style="list-style-type: none">1. Лифты не соответствуют нормативам для (К, О, С, Г). Организовать и провести работы по адаптации лифтов для (О, С, Г). Адаптировать лифты для (К) без проведения капитального ремонта здания не представляется возможным.2. Организовать и провести работы по приведению порогов на путях движения к нормативным значениям для (К, О, С).3. Переобустройство напольных тактильных указателей
3.	Зона обслуживания	<ol style="list-style-type: none">1. Установить информирующие обозначения помещений, продублированные рельефными знаками размещаемые рядом с дверью со стороны дверной ручки.(С)2. Визуальную информацию располагать на контрастном фоне с размерами знаков соответствующими расстоянию рассматривания2. Индивидуальное решение с ТСП (К, О, С, Г)
4.	Санитарно-бытовые помещения	<ol style="list-style-type: none">1.Индивидуальное решение с ТСП (К, О, С, Г)
5.	Средства информации и телекоммуникации	Разместить на официальном сайте Университета в информационно-телекоммуникационной сети «Интернет», в т.ч. с версией адаптированной для лиц с нарушениями зрения (С), информацию об условиях доступности для инвалидов предоставляемых услуг на объектах Университета в которой указывается: информация о предоставляемых услугах; перечень доступных объектов Университета; перечень объектов на которых обеспечиваются меры, согласованные с одним из общественным объединением инвалидов, для обеспечения доступа по месту предоставления услуг; порядок получения услуг инвалидами в случае их предоставления на объекте, в том числе с указанием наличия/ отсутствия парковки для инвалидов; схема

		движения от ближайшей станции метро, остановок наземного пассажирского транспорта; информация о наличии/ отсутствии санитарно-гигиенического помещения (туалет) доступного для инвалидов; памятка для инвалидов по вопросам получения услуг и помощи со стороны персонала; порядок получения услуг лицами с ОВЗ
6.	Пути движения к объекту (от остановки транспорта)	Обратиться в КРТИ с предложением об установке УЗС (устройства звуковой сигнализации) на светофорном объекте по адресу: Лермонтовский,44
7.	Место парковки для автомобилей инвалидов	Предусмотреть нанесение обозначений парковки для инвалидов на поверхность асфальта.

Указывается один из вариантов (видов работ): не нуждается, ремонт (текущий, капитальный), индивидуально решение с ТСР (технические средства реабилитации), решения невозможны – организация альтернативной формы обслуживания

4.2 Период проведения работ планируется в рамках исполнения Дорожной карты производственного-финансового плана на период с 2019 по 2025г.

(указывается наименование документа: программы, плана)

4.3 Ожидаемый результат по состоянию доступности после выполнения работ по адаптации

выполнение мероприятий по доступности всех категорий инвалидов на выделенных площадях и зонах 1,3,4 этажа.

4.4 Для принятия решения требуется:

4.4.1. - определение зон, помещений для получения услуг ЛОВЗ всех категорий

- разработка маршрутов движения ЛОВЗ на поэтажных планах

- определение необходимых материальных средств для создания доступности ЛОВЗ

- заключение договоров со специализированными организациями на поставку, установку и монтаж оборудования, отвечающего требованиям Федеральной программы «Доступная среда»

4.4.2. Согласование с вышестоящей организацией (собственником объекта)

4.4.3. Информация может быть размещена (обновлена) на сайте «Санкт-Петербургского университета технологий управления и экономики»

ПРИЛОЖЕНИЯ:

1. Входная группа – *4 листа*
2. Пути движения на объекте – *6 листов*
3. Зона оказания услуг – *12 листов*
4. Санитарно-бытовые помещения – *4 листа*

5. Средства информации и телекоммуникации на объекте – *5 листов*
6. «Университетский центр профориентации и трудоустройства» - *3 листа*
Результаты фотофиксации на объекте – *24* фотографий
Поэтажные планы на – *6 листах*

Управляющий делами

В.Н. Пуськов

Главный инженер

А.П. Марчик

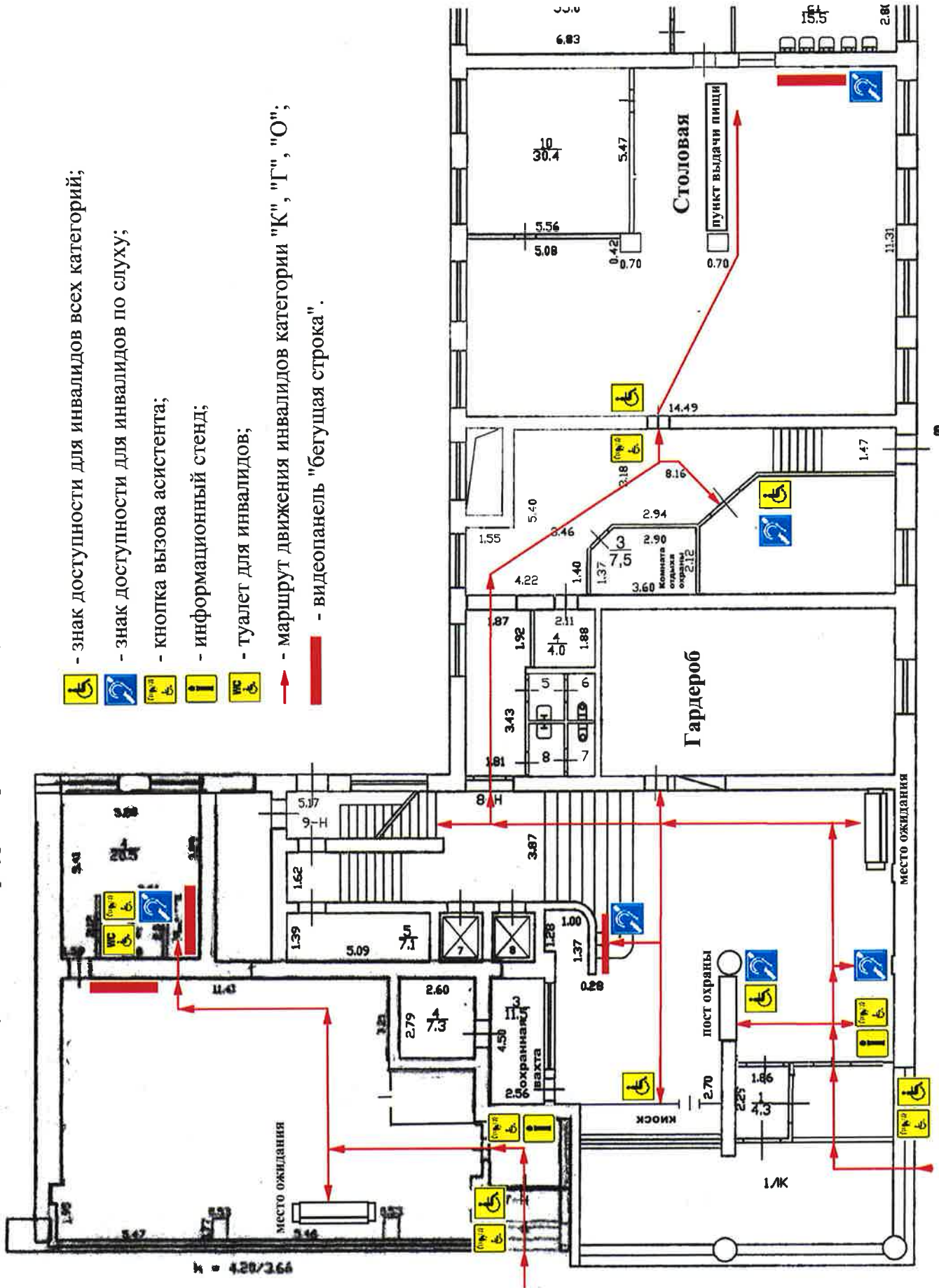
Зам. управляющего по работе с филиалами

А.И. Плаксин

Комендант

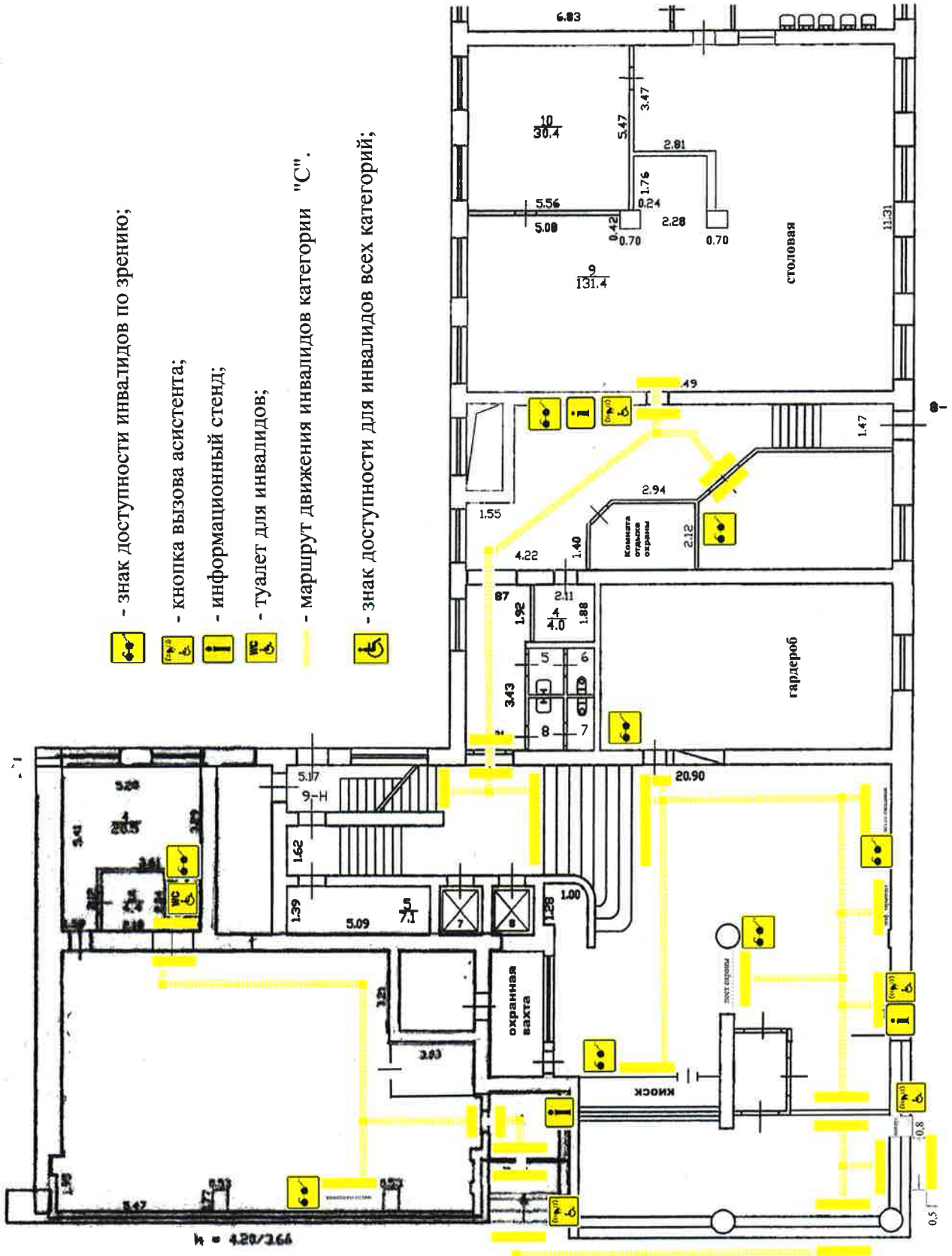
Д.П. Харченко

МАРШРУТ ДВИЖЕНИЯ КАТЕГОРИИ "К", "Г", "О": (г. Санкт-Петербург, Лермонтовский проспект, дом 44, лит. А, 1-й этаж)



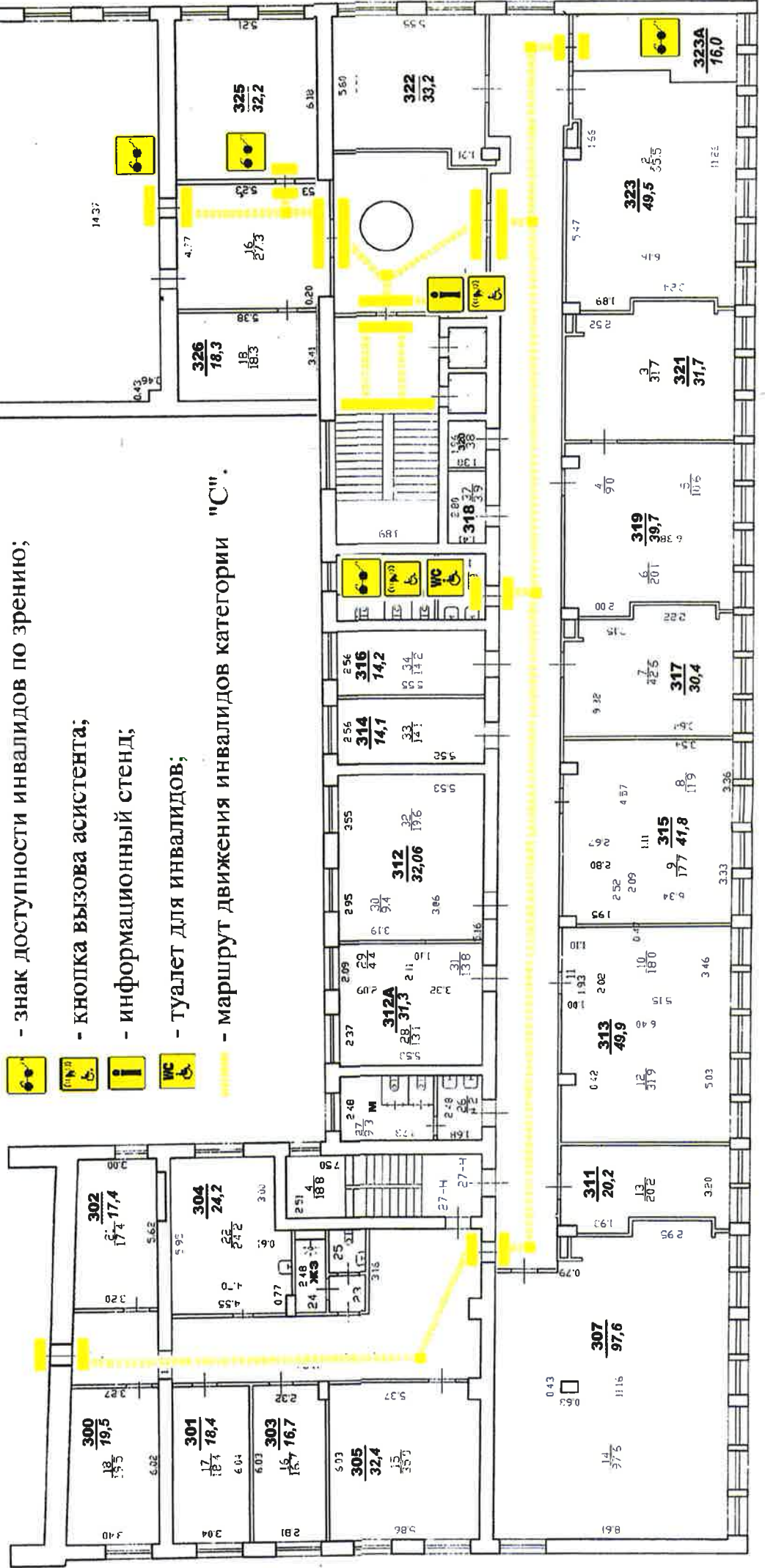
МАРШРУТ ДВИЖЕНИЯ КАТЕГОРИЯ "С".

(г. Санкт-Петербург, Лермонтовский проспект, дом 44, лит. А, 1-й этаж)



МАРШРУТ ДВИЖЕНИЯ КАТЕГОРИЯ "С".

(г. Санкт-Петербург, Лермонтовский проспект, дом 44, лит. А, 3-й этаж)

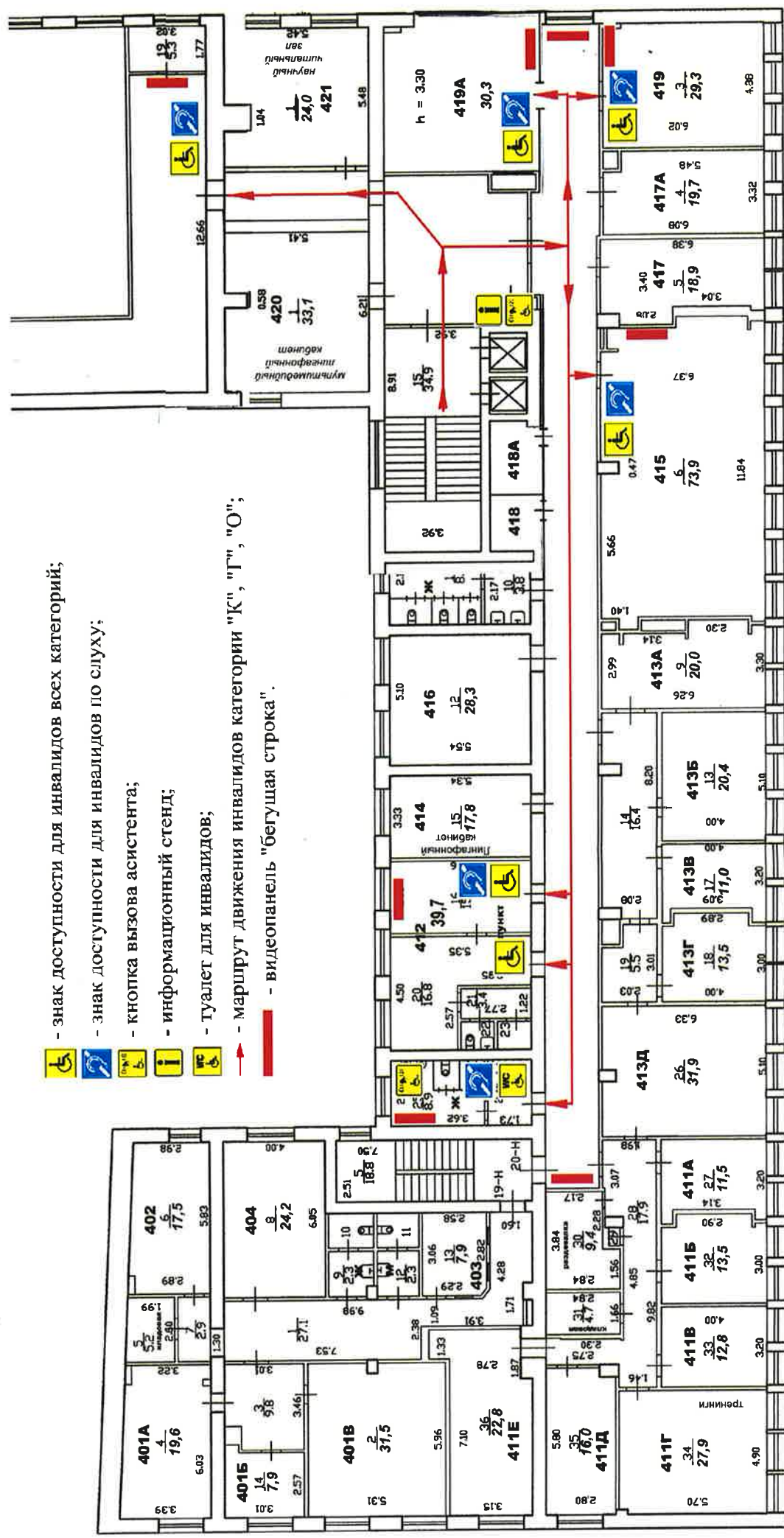


- знак доступности инвалидов по зрению;
- кнопка вызова ассистента;
- информационный стенд;
- туалет для инвалидов;
- маршрут движения инвалидов категории "С".

МАРШРУТ ДВИЖЕНИЯ КАТЕГОРИИ "К", "Г", "О"!

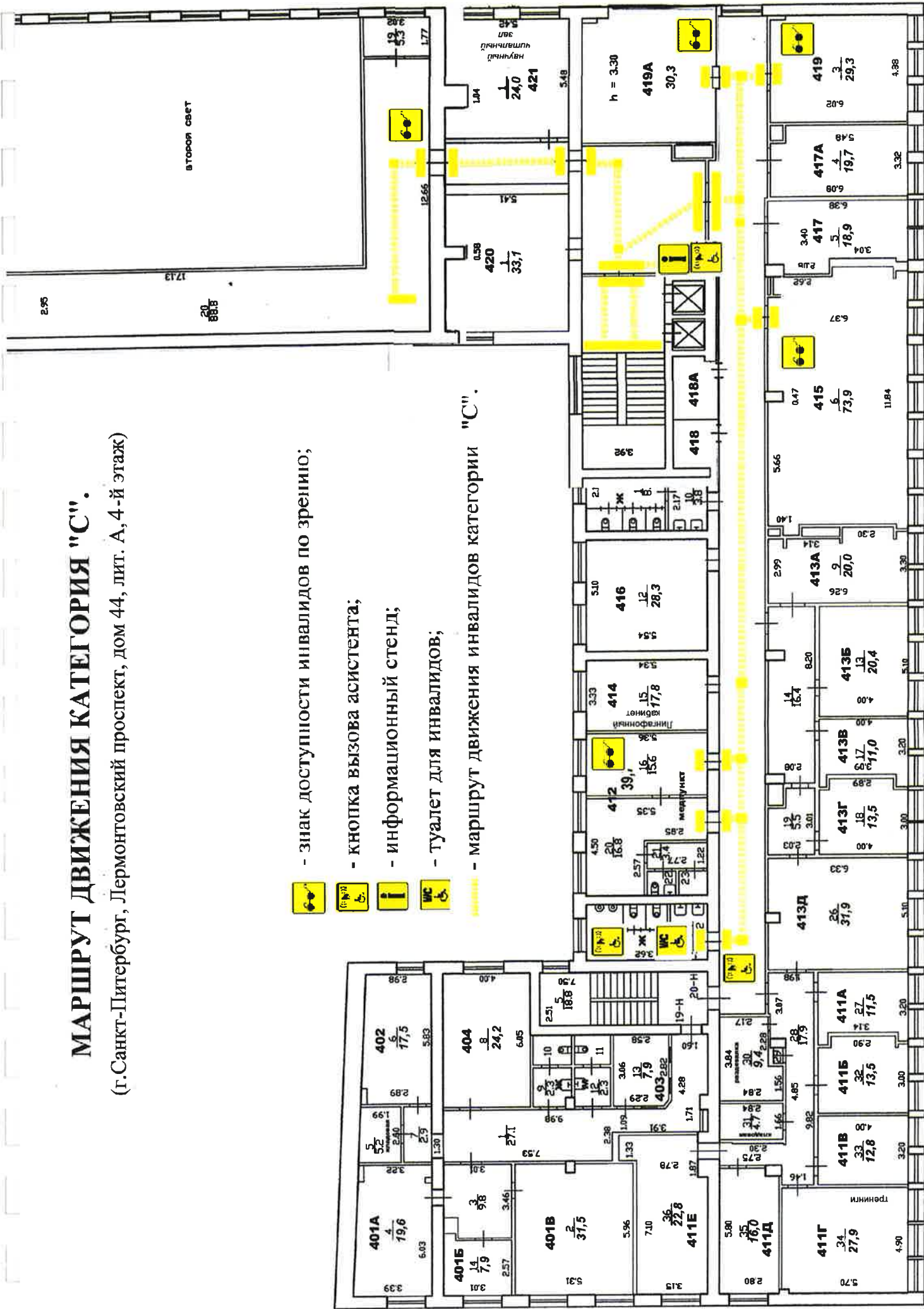
(г. Санкт-Петербург, Лермонтовский проспект, дом 44, лит. А, 4-й этаж)

- знак доступности для инвалидов всех категорий;
- знак доступности для инвалидов по слуху;
- кнопка вызова ассистента;
- информационный стенд;
- туалет для инвалидов;
- маршрут движения инвалидов категории "К", "Г", "О";
- видеопанель "бегущая строка".



МАРШРУТ ДВИЖЕНИЯ КАТЕГОРИЯ "С".

(г. Санкт-Петербург, Лермонтовский проспект, дом 44, лит. А, 4-й этаж)




- знак доступности инвалидов по зрению;
- кнопка вызова ассистента;
- информационный стенд;
- туалет для инвалидов;
- маршрут движения инвалидов категории "С".



САНКТ-ПЕТЕРБУРГСКИЙ
УНИВЕРСИТЕТ ТЕХНОЛОГИЙ
УПРАВЛЕНИЯ И ЭКОНОМИКИ


















ДОСКА ПРИКАЗОВ





1/2 ЭТАЖ




1/2 ЭТАЖ

















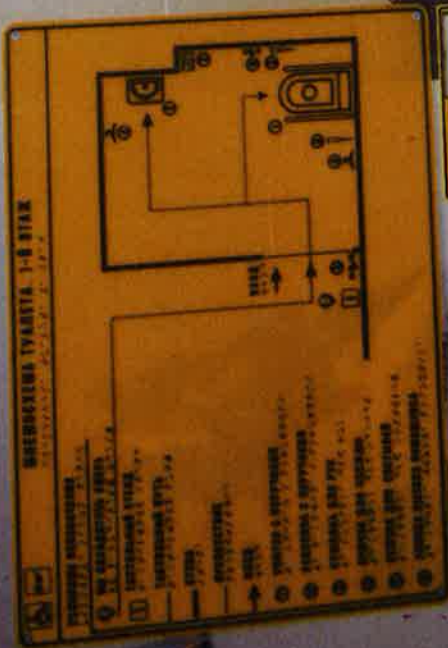












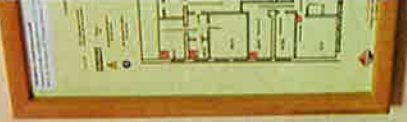
8:25-9:55, 1 пара

ВЫХОД

ИНФОРМАЦИЯ

ИНСТИТУТ УЧАЩИХСЯ И СОЦИАЛИЗМА ЮЗУ







825-955, 1700

825-955

1700



